



Information:
 Brucker Bundesstraße 1a, 5700 Zell am See
 Telefon: +43 (0) 6542-770, Fax: +43 (0) 6542 72032
 E-Mail: welcome@zellamsee-kaprun.com
 www.zellamsee-kaprun.com

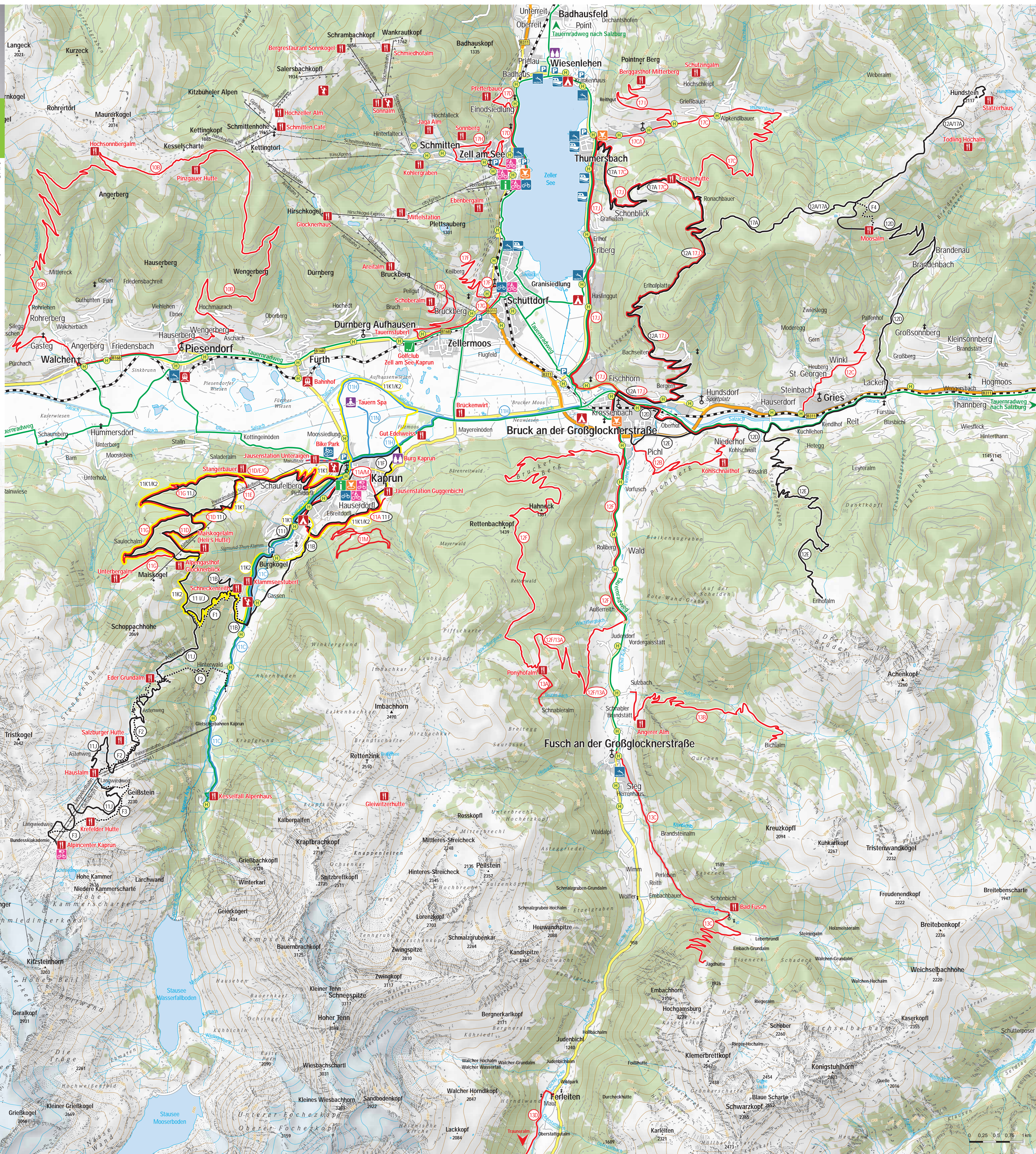
Zeichenerklärung; Legend:

- Verkehrsmittel & Lifte (road network & lifts)**
- Bundesstraße; Main road
 - Landesstraße; Country road
 - Zug/Lokalbahn; Railway/Local line
 - Kabinenbahn; Cable car
 - Sessellift; Chair lift
- Freizeit und Sehenswürdigkeiten (recreation & sights)**
- Information
 - Bahnhof; Railway Station
 - Gaststätte; Refreshment hut
 - Kinderspielplatz; Playground
 - Bushaltestelle; Busstop
 - Camping
 - Parkplatz; Parking
 - Golf
 - Radshop; Bikeshop
 - Räderverleih & Akkuwechselstation; Bike rental & battery recharge service
 - Akkuwechselstation; Battery recharge service
 - Schloss/Burg; Castle
 - Wellness (TAUEREN SPA)
 - Strandbad; Lakeside lido
 - Bike Park; Bike park
 - Schiffanlegestelle; Shipping pier
- Mountainbikewege (mountain bike tracks)**
- Tauernradweg
 - Mountainbikestrecke (leicht)
 - Mountainbikestrecke (mittel)
 - Mountainbikestrecke (schwer)
 - Freeridestrecke (schwer)
 - "Bachler Trail" jährlich ab 10. September gesperrt
 - Startpunkt Bikerooute
 - Tauern cycling track
 - Mountain bike tracks (easy)
 - Mountain bike tracks (medium)
 - Mountain bike tracks (difficult)
 - Freeride tracks (difficult)
 - "Bachler Trail" annually from 10th September closed
 - Beginning cycling track

Die Freigabe der Wegstrecken als Mountainbikestrecken gilt in der Zeit von 15.04 - 30.10 täglich 2 Stunden nach Sonnenaufgang und 1 Stunde vor Sonnenuntergang.

Der Tauernradweg
 Länge: 270 km (Tauernradwegrunde)
 Mit grünen Schildern beschildert.
 Für alle GPS-Enthusiasten kann der GPS-Track für die gesamte Strecke von www.tauernradweg.com heruntergeladen werden.
 Und für Rennradfahrer:
www.rennrad.salzburgerland.com

The Tauern Cycle Path
 The full tour of the Tauern Cycle Path is 270 km in length (Krimml - Bruck - Salzburg - Zell am See/Bruck)
 Signed with green signs.
 All GPS enthusiasts can download the route from: www.tauernradweg.com
 And for road bikers: www.rennrad.salzburgerland.com



Mountainbike- & Freeride Trails

Mountainbike Kaprun

- 11A Guggenbichl, Broschüre/Broschüre S./p. 31
- 11B Schneckenberg, Broschüre/Broschüre S./p. 31
- 11C Kesselfall, Broschüre/Broschüre S./p. 32
- 11D Maiskogel, Broschüre/Broschüre S./p. 32
- 11E Stangerbauer-Vorderweißstein, Brosch./Brosch. S./p. 32
- 11F Cross Country WM 2002, Broschüre/Broschüre S./p. 34
- 11G Glocknerblick-Untergalm, Brosch./Brosch. S./p. 34
- 11H MTB Radweg Bruck, Broschüre/Broschüre S./p. 34
- 11I Maiskogel-Bachlertrail-Tauernradweg, Bro. S./p. 7
- 11J Kitzsteinhorn-Langwied-Alpincenter, Bro. S./p. 9
- 11K1/K2 Weltcuprunde, Broschüre/Broschüre S./p. 34/35
- 11M Lechnerberg, Broschüre/Broschüre S./p. 35
- 11N MTB Radweg Tauern Spa, Broschüre/Broschüre S./p. 35

Mountainbike Zell am See

- 17A Thumersbach Hundstein, Broschüre/Broschüre S./p. 8
- 17C Waldheim/Enzianhütte, Broschüre/Broschüre S./p. 29
- 17D Pfefferbauer, Broschüre/Broschüre S./p. 29
- 17F Keilberg, Broschüre/Broschüre S./p. 29
- 17G Schoberalm, Broschüre/Broschüre S./p. 29
- 17H Sonnberg, Broschüre/Broschüre S./p. 29
- 17I Mitterberg, Broschüre/Broschüre S./p. 6
- 17J Erhofplatte, Broschüre/Broschüre S./p. 5

Mountainbike Bruck/Fusch

- 12A Hundstein, Broschüre/Broschüre S./p. 37
- 12AD Moosalm von Bruck, Broschüre/Broschüre S./p. 37
- 12B Kohlschnait, Broschüre/Broschüre S./p. 37
- 12C St. Georgen-Palfen, Broschüre/Broschüre S./p. 38
- 12D Moosalm, Broschüre/Broschüre S./p. 38
- 12E Erhofalm-Drei Brüder, Broschüre/Broschüre S./p. 38
- 12F Brucker Berg Seeblickrunde, Broschüre/Brosch. S./p. 38
- 13A Ponyhofalm, Broschüre/Broschüre S./p. 39
- 13B Sulzbachtal, Broschüre/Broschüre S./p. 39
- 13C Bad Fusch - Embach Hochalm, Brosch./Brosch. S./p. 39
- 13B Trauneralm, Broschüre/Broschüre S./p. 39

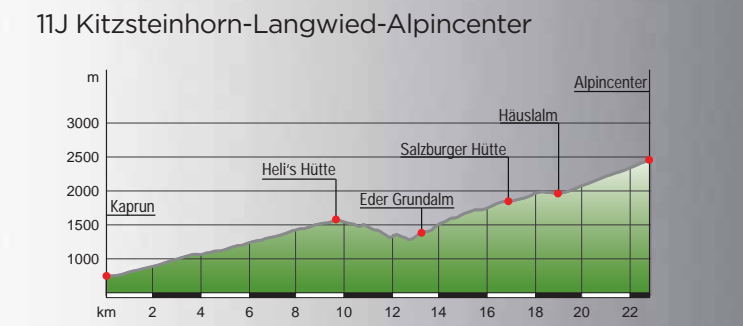
Mountainbike Piesendorf

- 10B Hochsonnbergalm-Pinzgauerhütte, Bro./Brosch. S./p. 10

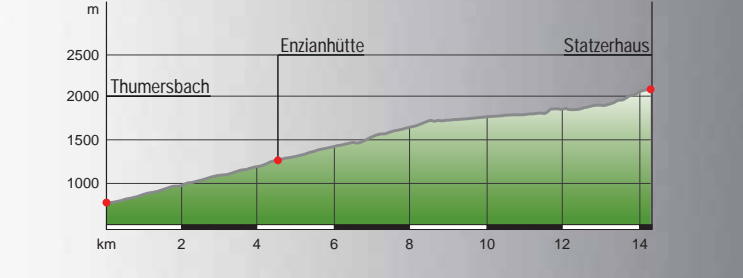
Freeride Trails

- F1 Bachlertrail, Broschüre/Broschüre S./p. 19
- F2 Wüstlau Trail, Broschüre/Broschüre S./p. 20
- F3 Geißsteintrail, Broschüre/Broschüre S./p. 21
- F4 Moosalmtrail, Broschüre/Broschüre S./p. 37

Höhenprofile Uphill:

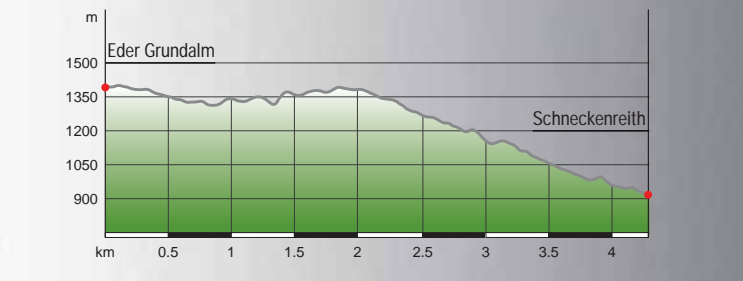


12A Hundstein

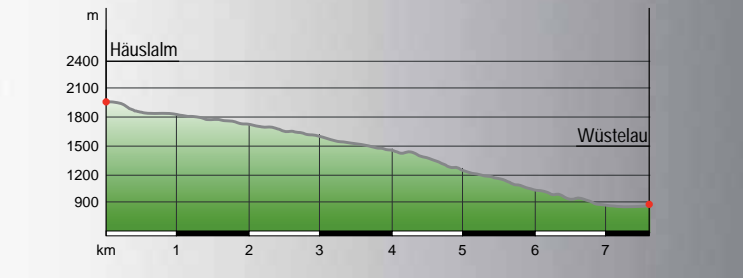


Höhenprofile Freeride Trails:

F1 Freeride „Bachlertrail“



F2 Freeride „Wüstlau Trail“



F2 Freeride „Wüstlau Trail“ & F3 „Geißsteintrail“

